









Примітка: лінійні проміри приведені на планах окремих земельних ділянок

УМОВНІ ПОЗНАЧЕННЯ

-  межі земельних ділянок та їх номери в межах кварталу 90:415
-  межа раніше сформованої земельної ділянки
-  червоні лінії
-  друга зона округу санітарної охорони курортів
-  зелені зони, визначені відповідно до рішення Київради від 19.07.2005 № 806/3381
-  прибережні захисні смуги та площа ділянок в їх межах
-  охоронна зона навколо трансформаторних підстанцій та площа частини ділянки в її межах
-  межа міста

Номера земельних ділянок в межах кварталу 90:415	Назва землекористувача
1	2
0100	
0101	
0102	
0103	
0104	
0105	
0106	
0107	
0108	
0109	
0110	
0111	
0112	
0113	
0114	
0115	
0116	
0117	
0118	
0119	
0120	
0121	
0122	
0123	
0124	
0125	
0126	
0127	
0128	
0129	
0130	
0131	
0132	
0133	
0134	
0135	
0136	
0137	
0138	
0139	
0140	
0141	
0142	
0143	

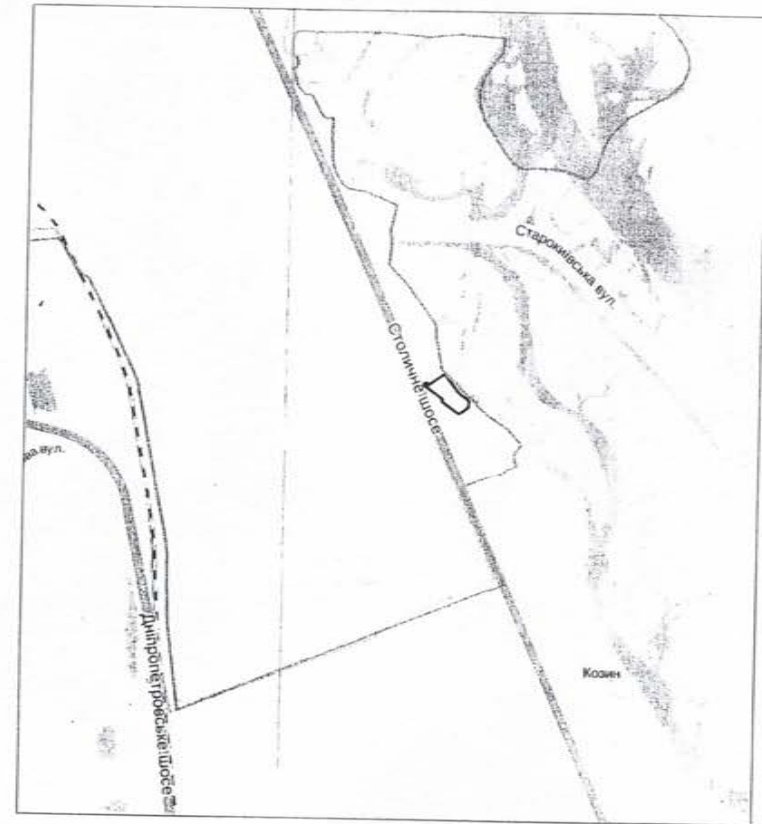
ЗАТ
"Київгума"

інформація на земельні ділянки

Код КВЦПЗ		Загальна площа, га	34. Забудовані землі	
Секція	Підрозділ		55. Землі, що використовуються для відпочинку та інші відкриті землі	57. Кемпінгів, будинків для відпочинку або для проведення відпусток
4	5	6	7	
E	07.01	0,1000	0,1000	
		0,0580	0,0580	
		0,1000	0,1000	
		0,1000	0,1000	
		0,1000	0,1000	
		0,0637	0,0637	
		0,1000	0,1000	
		0,0863	0,0863	
		0,1000	0,1000	
		0,0791	0,0791	
		0,1000	0,1000	
		0,0791	0,0791	
		0,1000	0,1000	
		0,0809	0,0809	
		0,1000	0,1000	
		0,0809	0,0809	
		0,1000	0,1000	
		0,0535	0,0535	
		0,1000	0,1000	
		0,0609	0,0609	
		0,0496	0,0496	
		0,0901	0,0901	
		0,1000	0,1000	
		0,0469	0,0469	
		0,0427	0,0427	
		0,0404	0,0404	
		0,1364	0,1364	
		0,0789	0,0789	
		0,0982	0,0982	
		1,3362	1,3362	
		0,6370	0,6370	
		0,1000	0,1000	
		0,1000	0,1000	
		0,1000	0,1000	
		0,0933	0,0933	
		0,1000	0,1000	
		0,0623	0,0623	
		0,0623	0,0623	
		0,0897	0,0897	
		0,0759	0,0759	
0,0788	0,0788			
0,1000	0,1000			
0,1000	0,1000			
0,0563	0,0563			

1	2	3	4	5	6	7
0144					0,1000	0,1000
0145					0,1000	0,1000
0146					0,0232	0,0232
0147					0,1000	0,1000
0148					0,1000	0,1000
0149					0,1000	0,1000
0150					0,1000	0,1000
0151					0,0785	0,0785
0152					0,1662	0,1662
0153					0,0980	0,0980
0154					0,1000	0,1000
0155					0,0730	0,0730
0156					0,1000	0,1000
0157					0,0650	0,0650
0158					0,1000	0,1000
0159					0,0797	0,0797
0160					0,1000	0,1000
0161					0,1000	0,1000
0162					0,0363	0,0363
0163					0,1000	0,1000
0164					0,0515	0,0515
0165					0,0535	0,0535
0166					0,1000	0,1000
0167					0,0780	0,0780
0168					0,1000	0,1000
0169					0,1000	0,1000
0170					0,1000	0,1000
0171					0,0566	0,0566
0172					0,1000	0,1000
0173					0,1000	0,1000
0174					0,1000	0,1000
0175					0,1000	0,1000
0176					0,1000	0,1000
0177					0,0779	0,0779
0178					0,0779	0,0779
0179					0,1000	0,1000
0180					0,1000	0,1000
0181					0,1000	0,1000
0182					0,0993	0,0993
0183					0,1000	0,1000
0184					0,1000	0,1000
0185					0,1000	0,1000
0186					0,0747	0,0747
0187					0,0137	0,0137
Разом					9,4204	9,4204

СИТУАЦІЙНА СХЕМА



Директор	С.Пархоменко	2014	Закрите акціонерне товариство "Київгума" - для експлуатації та обслуговування дитячого оздоровчого табору на Столичному шосе, 149 у Голосіївському районі м. Києва
Розробив	П.Зубчевський	2014	
Перевірів	Є.Лобарєв	2014	
ТЕХНІЧНА ДОКУМЕНТАЦІЯ із землеустрою щодо поділу земельної ділянки			Стадія: ТД
			Аркуш: 1
			Планшет: 2935
ПЛАН земельних ділянок			ТОВ "Геометікс"